
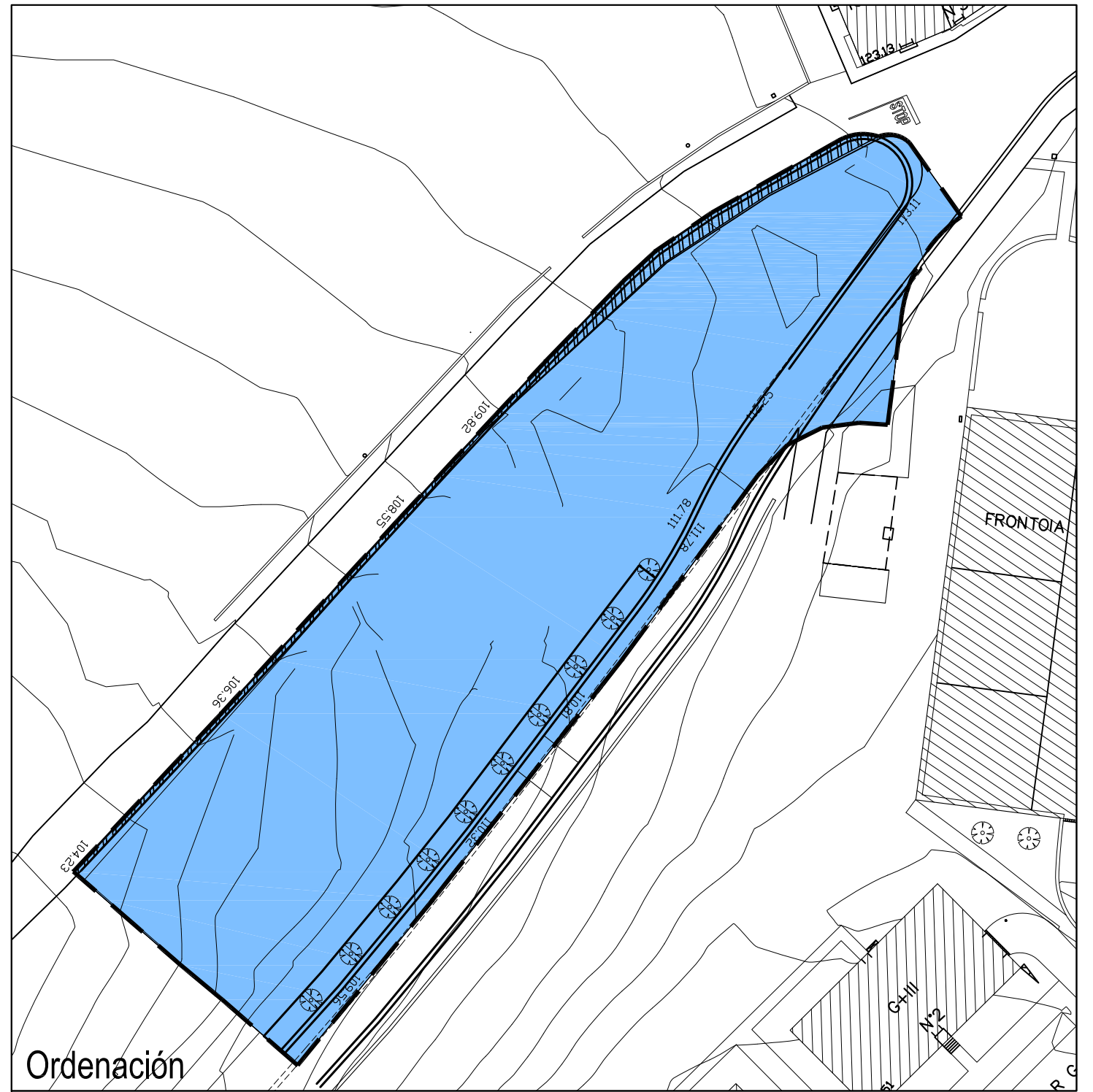


Información



Leyenda Información

DELIMITACIÓN	CALIFICACIÓN GLOBAL
— — — Superficie 2.149 m ²	 Zona R2 Residencial de bajo desarrollo



Ordenación

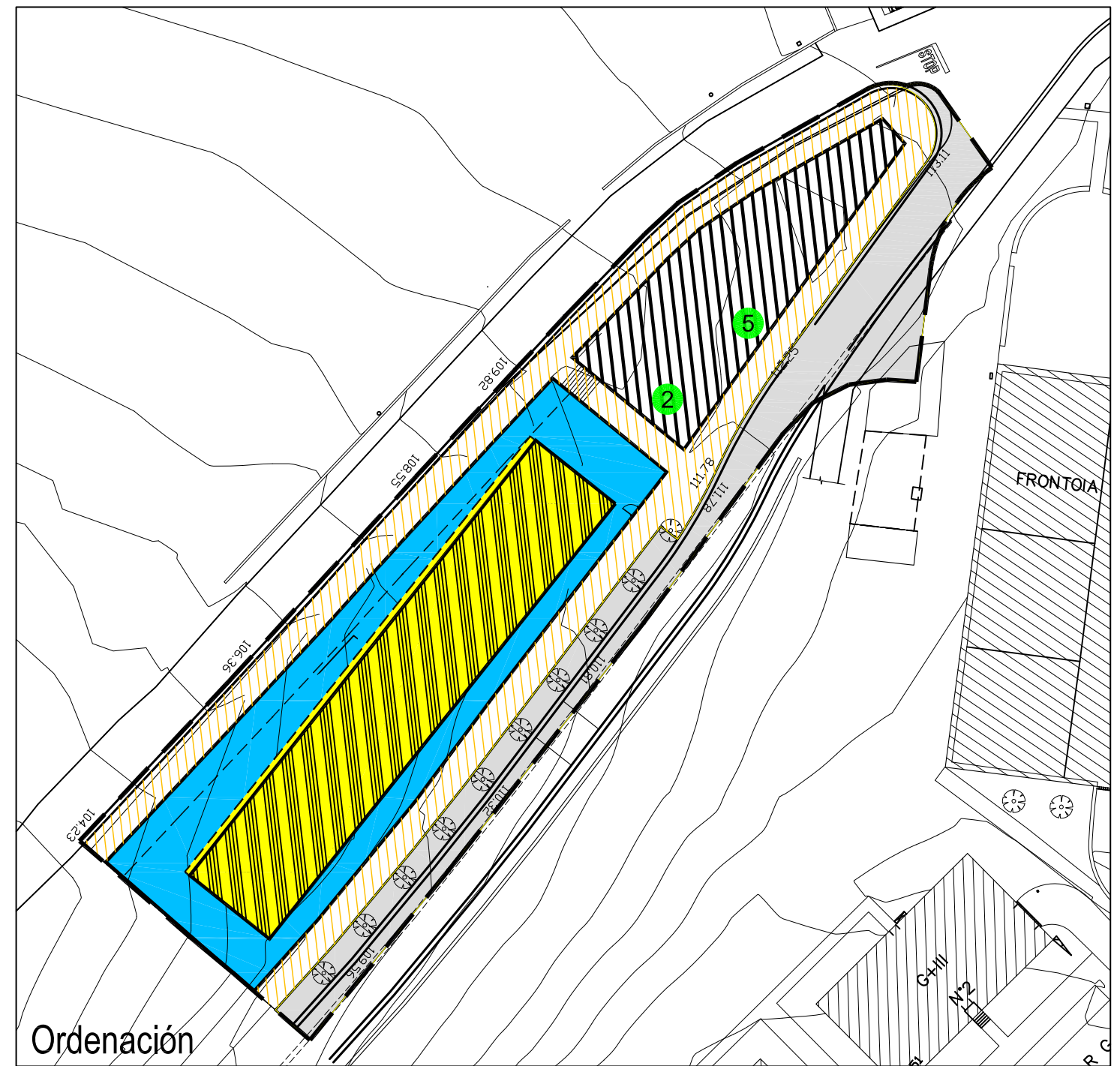
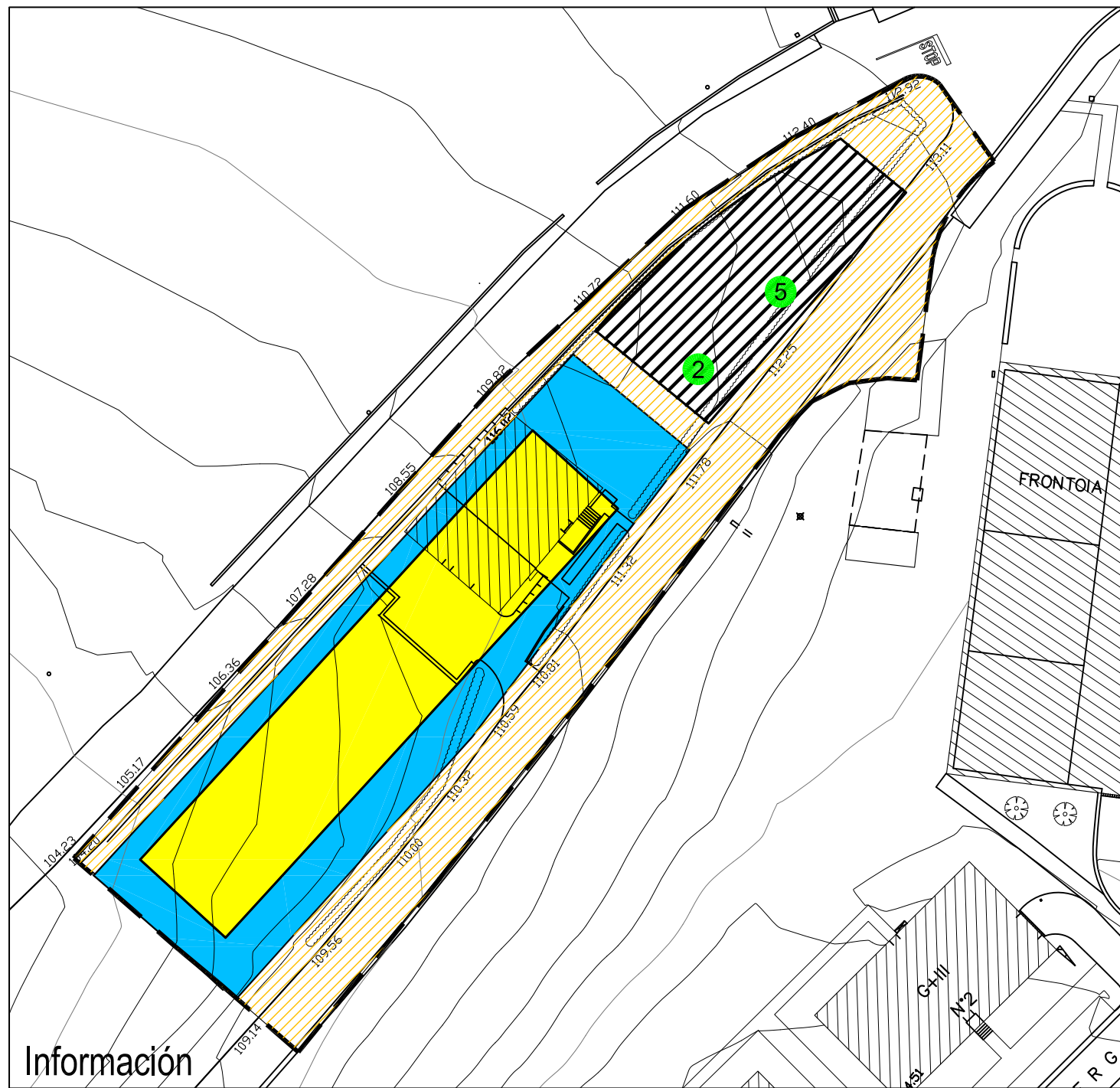
Leyenda Ordenación

DELIMITACIÓN	CALIFICACIÓN GLOBAL
— — — Superficie 2.233 m ²	 Zona R2 Residencial de bajo desarrollo  Zona ampliada del ámbito original del PGOU

Plan Especial de Ordenación Urbana del A.I.U.28 Etxe Maite. P.G.O.U. de Zizurkil.

ZIZURKIL

PROMOTOR JUAN KORTAJARENA SALSAMENDI	 Zizurkilgo Udala		ARQUITECTO N° Col.	N° P.E.O.U.	PLANO	N° MODIF.	ESCALA
			MARIA SILVA PÉREZ 419.796	R.E.01	RESUMEN EJECUTIVO	SUSTITUYE A	FECHA
343-ZIZURKIL						24/06/2016	



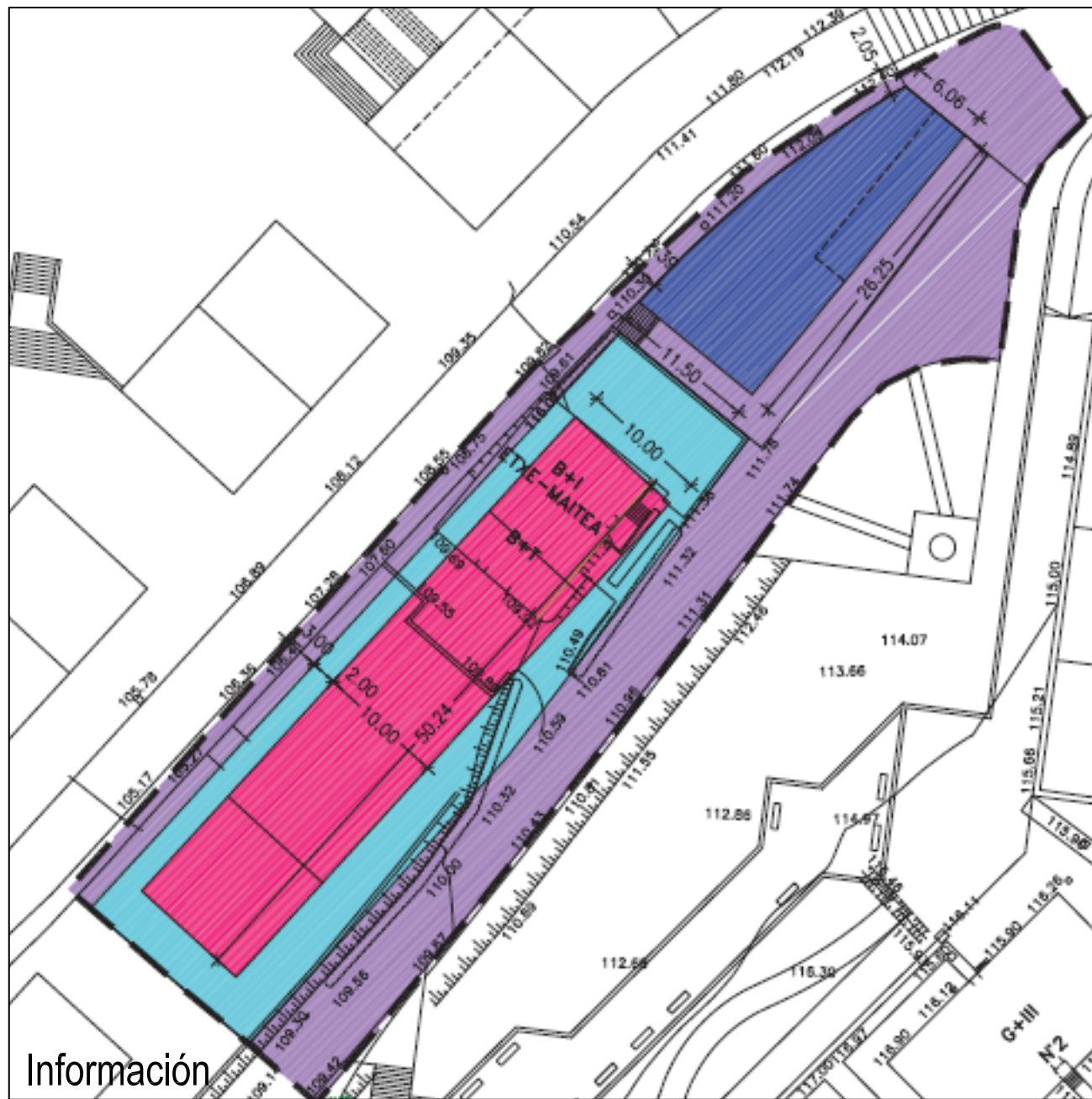
Leyenda Información / Ordenación

<p>EGOITZA ERABILERA</p> <p>garapen baxuko eraikuntzako egoitza lurzatiak </p> <p>garapen baxuko eraikuntzako egoitza lurzatiak SESTRA GAINEAN </p> <p>pribatua ez eraikigarria </p>	<p>USO RESIDENCIAL</p> <p>parcelas residenciales de bajo desarrollo BAJO RASANTE </p> <p>parcelas residenciales de bajo desarrollo SOBRE RASANTE </p> <p>privado no edificable </p>	<p>ERABILERA PUBLIKOKO ESPAZIO LIBREAK</p> <p>oinezkoentzako gunek eta espaloiak </p> <p>Errepide-sarea tokiko errepidea </p>	<p>ESPACIOS LIBRES DE USO PUBLICO</p> <p>aceras y areas peatonales </p> <p>Red viaria carretera local </p>	<p>EKIPAMENDU AMANKOMUNAK</p> <p>Administrazioak </p> <p>Ezkuntzakoak </p> <p>Erljiioak </p> <p>Asistentziokoak </p> <p>Hilerria </p>	<p>EQUIPAMIENTOS COMUNITARIOS</p> <p>Administrativos </p> <p>Asistenciales </p> <p>Cementerio </p> <p>Kulturala </p> <p>Osasunekoak </p> <p>Kirol-Olgetakoak </p>
---	--	--	---	--	--

Plan Especial de Ordenación Urbana del A.I.U.28 Etxe Maite. P.G.O.U. de Zizurkil.

ZIZURKIL

PROMOTOR JUAN KORTAJARENA SALSAMENDI	 Zizurkilgo Udala	 JOSE EUGENIO CARO CALZADA 309.664	ARQUITECTO N° Col. N° P.E.O.U. PLANO MARIA SILVA PÉREZ 419.796	R.E.02 RESUMEN EJECUTIVO CALIFICACIÓN PORMENORIZADA	N° MODIF. ESCALA SUSTITUYE A FECHA 24/06/2016
			343-ZIZURKIL	1/500	



Información

Legenda Información

CONDICIONES DE DOMINIO Y USO ALINEACIONES MÁXIMAS

- | | | |
|---|--|---|
| sestra gaineko partzela eraikigarria lerrokadura maximoak | | parcela edificable sobre rasante alineaciones máximas |
| equipamenduak | | equipamiento |
| espazio libreak jabari eta erabilera pribatua | | espacios libres uso y dominio privado |
| espazio libreak jabari eta erabilera publikoa | | espacios libres uso y dominio público |



Ordenación

Legenda Ordenación

CONDICIONES DE DOMINIO Y USO ALINEACIONES MÁXIMAS

- | | | | | | |
|---|--|---|---|--|--|
| sestra beheko partzela eraikigarria lerrokadura maximoak | | parcela edificable bajo rasante alineaciones máximas | espazio libreak jabari eta erabilera pribatua | | espacios libres uso y dominio privado |
| sestra gaineko partzela eraikigarria lerrokadura maximoak | | parcela edificable sobre rasante alineaciones máximas | espazio libreak jabari eta erabilera publikoa oinezkoentzako gune eta espaloiak | | espacios libres uso y dominio público aceras y areas peatonales |
| equipamenduak | | equipamiento | espazio libreak jabari eta erabilera publikoa Errepide-sarea tokiko errepidea | | espacios libres uso y dominio público Red viaria carretera local |

Plan Especial de Ordenación Urbana del A.I.U.28 Etxe Maite. P.G.O.U. de Zizurkil.

ZIZURKIL

PROMOTOR JUAN KORTAJARENA SALSAMENDI			ARQUITECTO N° Col.	N° P.E.O.U.	PLANO	N° MODIF.	ESCALA
			JOSE EUGENIO CARO CALZADA 309.664	R.E.03	RESUMEN EJECUTIVO	SUSTITUYE A	FECHA
			MARIA SILVA PÉREZ 419.796		CONDICIONES DE LA EDIFICACIÓN		24/06/2016
				343-ZIZURKIL			